

Localización de Edificios Públicos



Localización de Edificios Públicos

1. Significado de Localización | dónde y cómo llegar.
2. Localización = Calidad de Servicio.
3. Herramientas Auxiliares

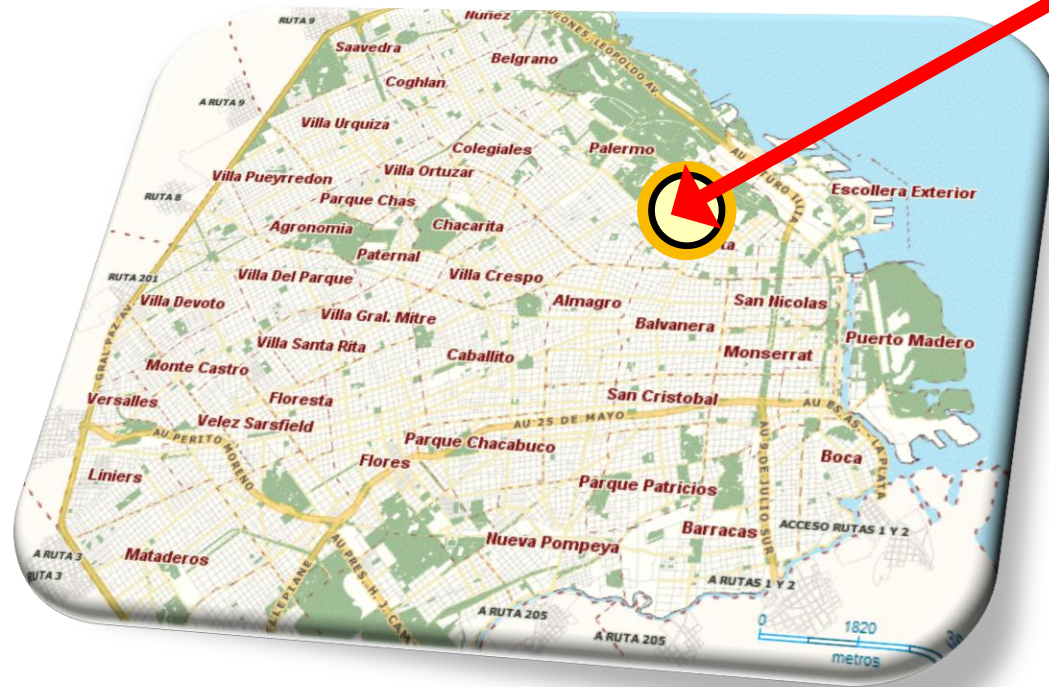
Localización de Edificios Públicos

1. Significado de Localización

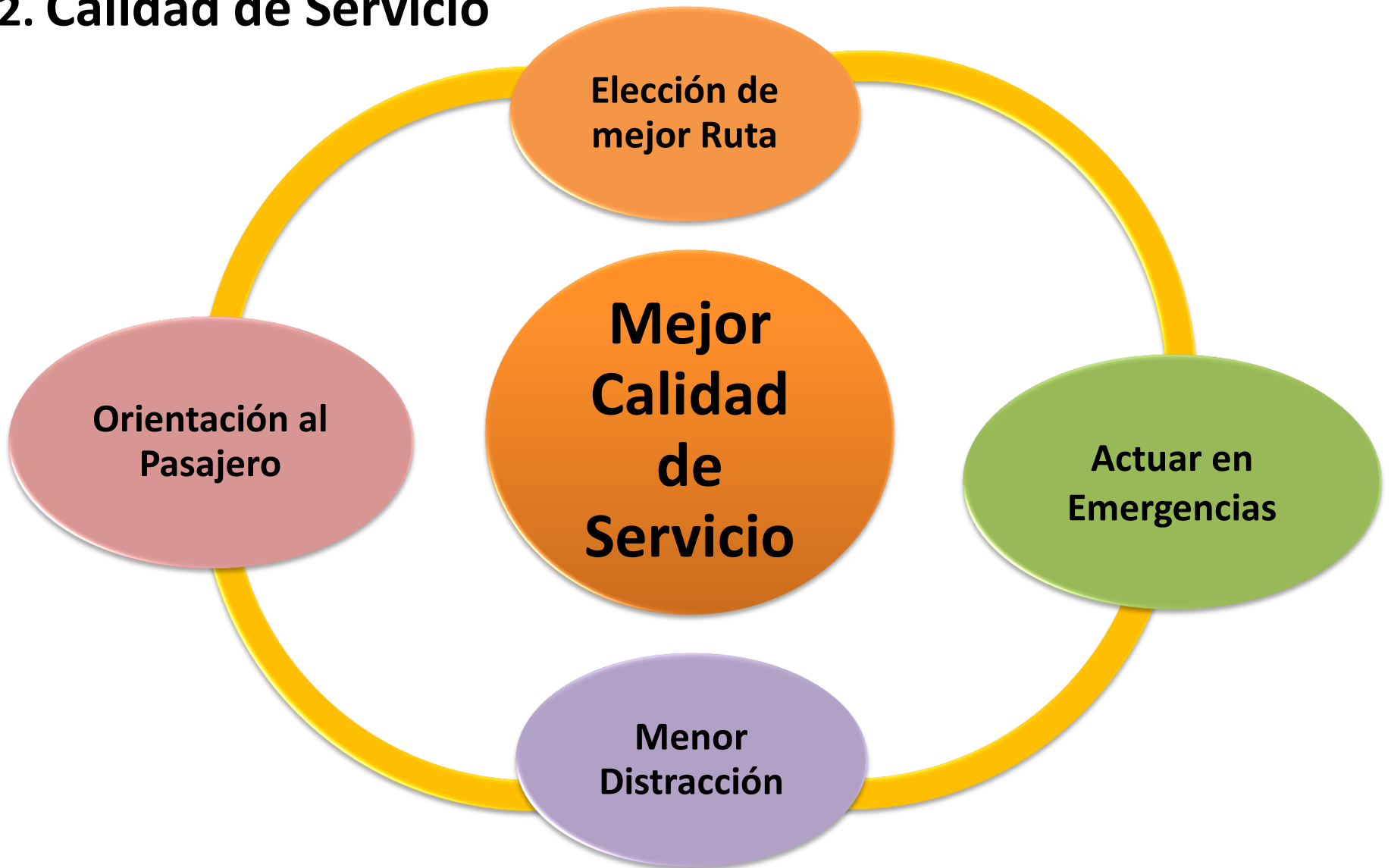
LOCALIZAR: determinar el lugar en que se halla una persona, edificio, sitio de interés, etc.

Usted esta aquí

1. Saber dirección
2. Saber donde se ubica esa dirección
3. Saber como llegar



2. Calidad de Servicio





MAPA | UBICADOS...?

ACTIVIDAD GRUPAL

- ✓ Localizar los lugares mencionados en las cartas.
- ✓ Pasar a otro grupo la carta que presente dificultad para localizar.
- ✓ Ganador: grupo que localiza mas lugares.

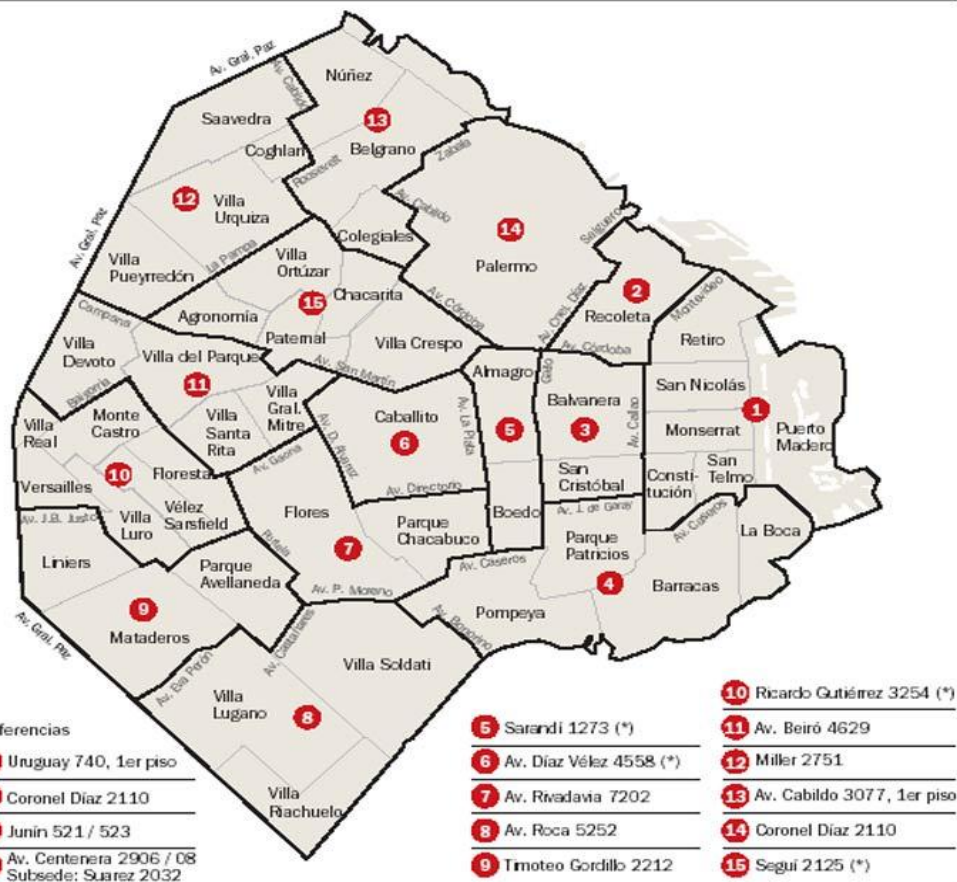


Localización de Edificios Públicos



MAPA | BARRIOS DE LA CIUDAD

La nueva división



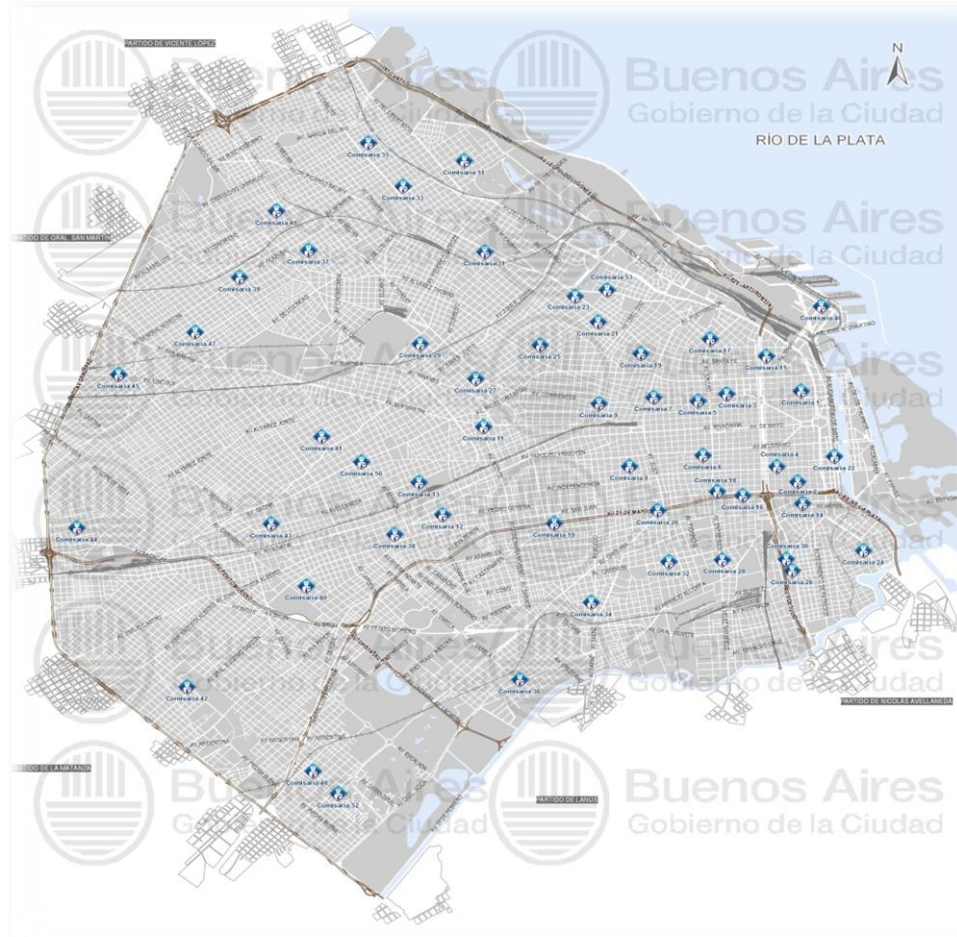
Fuente MINISTERIO DE DESCENTRALIZACIÓN | (*) Direcciones provisionales

CLARIN

Localización de Edificios Públicos



MAPA | COMISARIAS



FUENTE: http://www.buenosaires.gov.ar/areas/descentralizacion/usig/mapas_tematicos/?menu_id=20974

Localización de Edificios Públicos



MAPA | VÍAS DE ACCESO A LA CIUDAD





HERRAMIENTAS AUXILIARES

GUIAS

GPS


MANUAL DEL TAXISTA

PAGINAS WEB

Localización de Edificios Públicos



GUÍAS DE BOLSILLO



Localización de Edificios Públicos



Manual

Manual de Capacitación del
Conductor Profesional de Taxi
de la Ciudad Autónoma de Buenos Aires

Manual de Capacitación del
Conductor Profesional de Taxi
de la Ciudad Autónoma de Buenos Aires



Capacitar es un deber porque
capacitarse es un derecho



Localización de Edificios Públicos



GPS (Sistema de Posicionamiento Global)

El *GPS* es un dispositivo que a partir de señales emitidas de una red de 24 satélites, garantiza la localización geográfica en cualquier punto del planeta. es un sistema global de navegación por satélite (GNSS) que permite determinar en todo el mundo la posición de un objeto, una persona o un vehículo.





GPS (Sistema de Posicionamiento Global)

1. ¿Dónde estás? ¿A dónde quieres ir?

- a. El GPS ubica por sí solo donde esta tu ubicación, no hace falta que introduzcas ninguna dirección.
- b. Luego hay que introducir los datos del lugar al que quieres llegar: calle, número, provincia, etc.
- c. Esto se hace, generalmente, a través de la sección “Ir a Destino”.

Muchos GPS incluyen una opción llamada “Punto de Interés”.





GPS (Sistema de Posicionamiento Global)

2. Mucho cuidado con apartar la vista de la Ruta

Deja unos segundos para que tu GPS cargue la ruta y el mapa. Una vez se haya cargado el recorrido, podrás ampliar y ajustar el modo de visualización a tus necesidades. Si vas a utilizar el GPS en el coche ten mucho cuidado de no apartar la vista del camino. Es mejor que utilices la opción de audio del GPS, de tal manera que éste literalmente te diga cómo llegar a tu destino.


3. Instala un soporte para tu GPS

Es muy recomendable que instales en tu coche un soporte para tu GPS. Suelen venir incluidos en la caja del navegador. Colócalo sobre el frente o adherido al parabrisas. Eso sí, coloca el soporte de tal manera que no te bloquee la vista y que tengas que apartar la mirada de la ruta lo mínimo posible cuando mires el GPS.

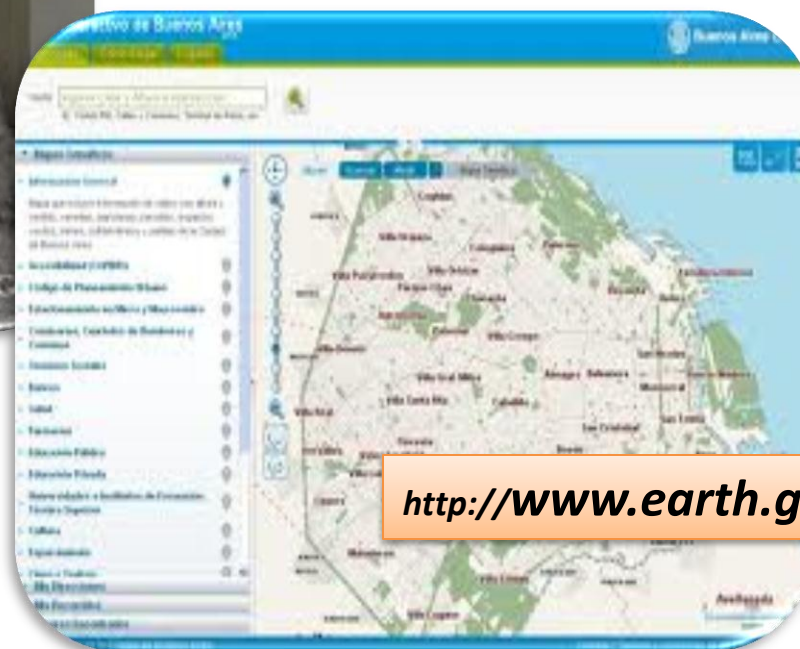
Localización de Edificios Públicos



SITIOS WEB | CONSULTAS



<http://mapa.buenosaires.gob.ar>



<http://www.earth.google.com>



Localización de Edificios Públicos

<http://www.comoviajo.com>




<http://www.taxistavirtual.com.ar/>



Localización de Edificios Públicos



Monumento al Taxista | Video



GRACIAS POR SU ATENCIÓN

